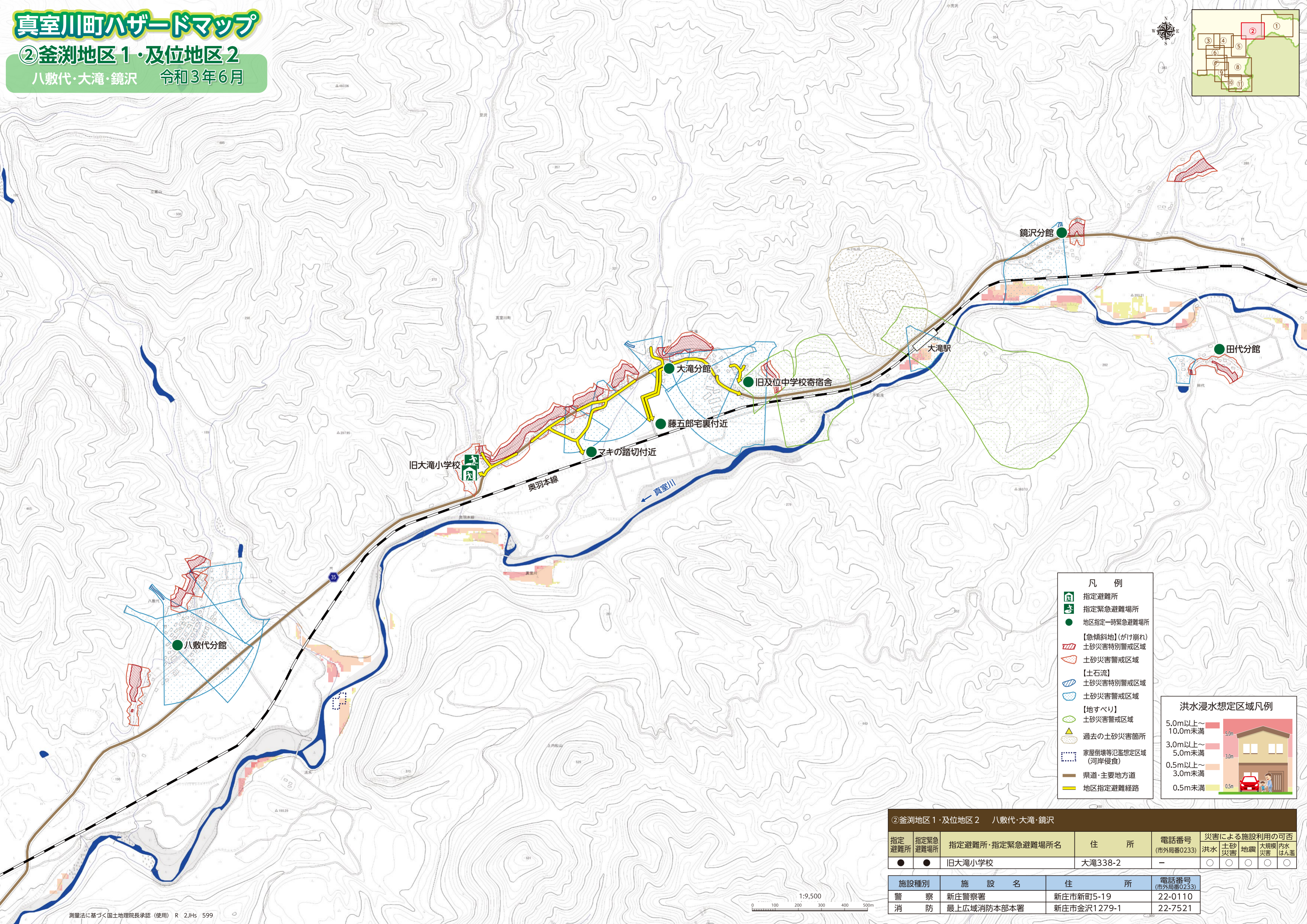
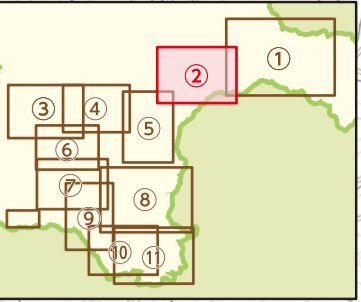


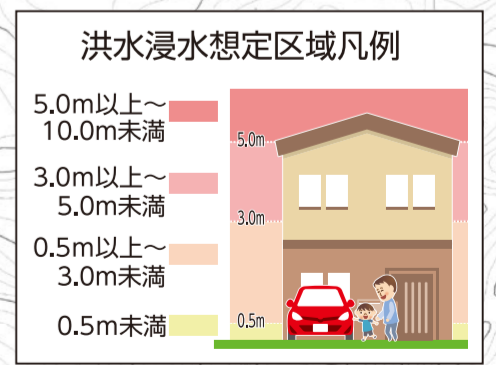
# 真室川町ハザードマップ

## ②釜淵地区1・及位地区2

八敷代・大滝・鏡沢 令和3年6月



- 凡例**
- 指定避難所
  - 指定緊急避難場所
  - 地区指定一時緊急避難場所
  - 【急傾斜地】(がけ崩れ) 土砂災害特別警戒区域
  - 土砂災害警戒区域
  - 【土石流】 土砂災害特別警戒区域
  - 土砂災害警戒区域
  - 【地すべり】 土砂災害警戒区域
  - 過去の土砂災害箇所
  - 家屋倒壊等氾濫想定区域 (河岸侵食)
  - 県道・主要地方道
  - 地区指定避難経路



②釜淵地区1・及位地区2 八敷代・大滝・鏡沢

指定避難所	指定緊急避難場所	指定避難所・指定緊急避難場所名	住所	電話番号 (市外局番0233)	災害による施設利用の可否
●	●				洪水 土砂災害 地震 大規模災害 内水はん濫
●	●	旧大滝小学校	大滝338-2	-	○ ○ ○ ○ ○

施設種別	施設名	住所	電話番号 (市外局番0233)
警察	新庄警察署	新庄市新町5-19	22-0110
消防	最上広域消防本部本署	新庄市金沢1279-1	22-7521

