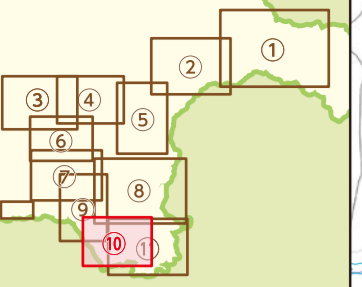
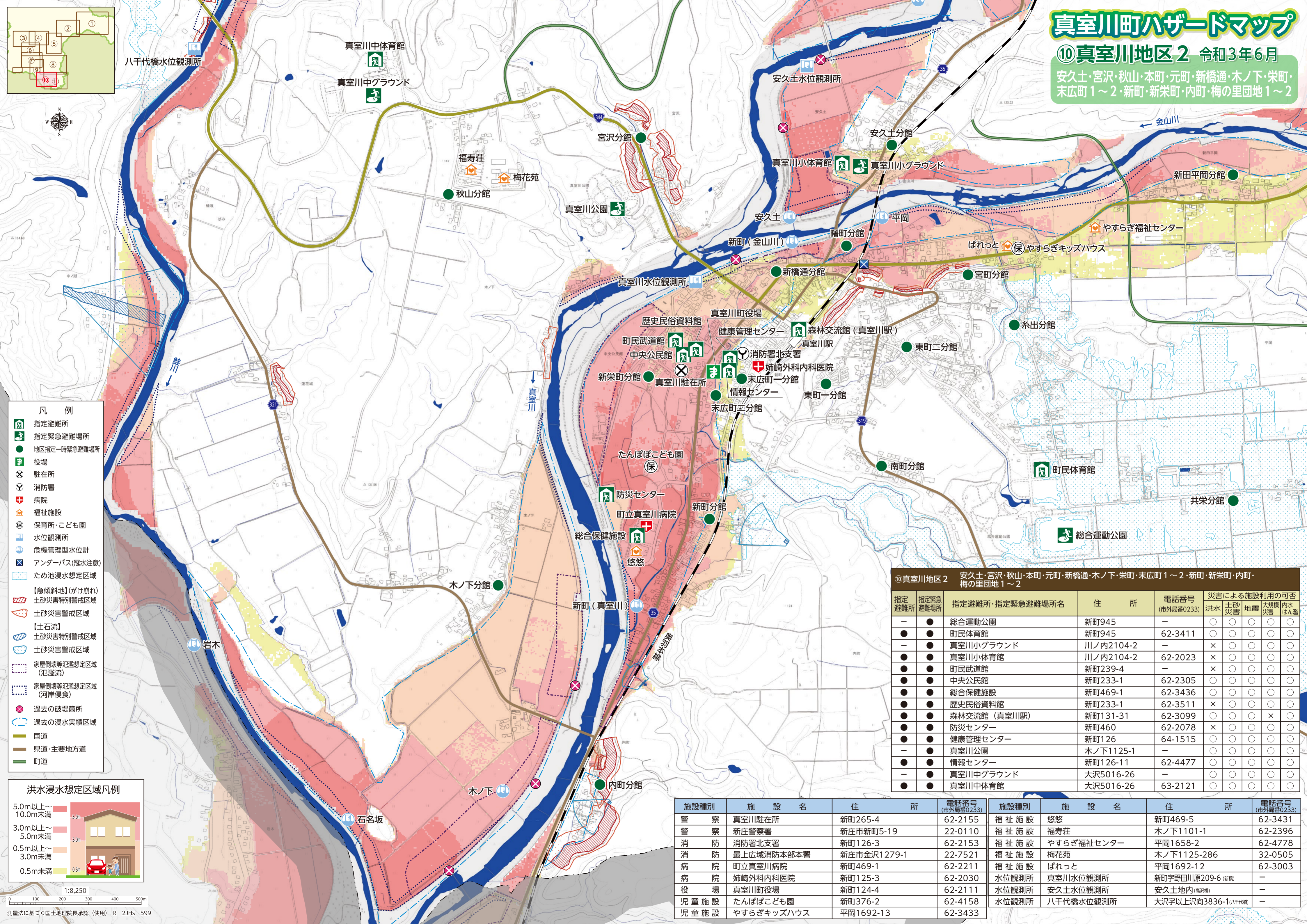


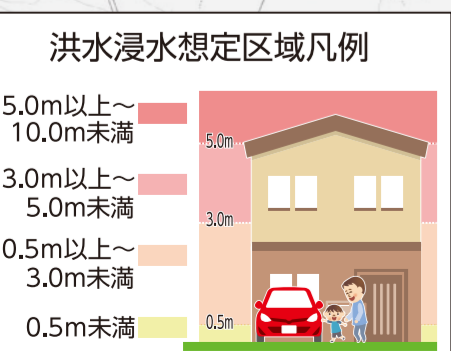
真室川町ハザードマップ

⑩真室川地区2 令和3年6月

安久土・宮沢・秋山・本町・元町・新橋通・木ノ下・栄町・末広町1～2・新町・新栄町・内町・梅の里団地1～2



- 凡例**
- 指定避難所
 - 指定緊急避難場所
 - 地区指定一時緊急避難場所
 - 役場
 - 駐在所
 - 消防署
 - 病院
 - 福祉施設
 - 保育所・こども園
 - 水位観測所
 - 危機管理型水位計
 - アンダーパス(冠水注意)
 - ため池浸水想定区域
 - 【急傾斜地】(がけ崩れ)
 - 土砂災害特別警戒区域
 - 土砂災害警戒区域
 - 【土石流】
 - 土砂災害特別警戒区域
 - 土砂災害警戒区域
 - 家屋倒壊等氾濫想定区域(氾濫流)
 - 家屋倒壊等氾濫想定区域(河岸侵食)
 - 過去の破堤箇所
 - 過去の浸水実績区域
 - 国道
 - 県道・主要地方道
 - 町道



⑩真室川地区2 安久土・宮沢・秋山・本町・元町・新橋通・木ノ下・栄町・末広町1～2・新町・新栄町・内町・梅の里団地1～2

指定避難所	指定緊急避難場所	指定避難所・指定緊急避難場所名	住所	電話番号(市外局番0233)	災害による施設利用の可否
					洪水 土砂災害 地震 大規模内水災害 はん濫
-	●	総合運動公園	新町945	-	○ ○ ○ ○ ○
●	●	町民体育館	新町945	62-3411	○ ○ ○ ○ ○
-	●	真室川小グラウンド	川ノ内2104-2	-	× ○ ○ ○ ○
●	●	真室川小体育館	川ノ内2104-2	62-2023	○ ○ ○ ○ ○
●	●	町民武道館	新町239-4	-	× ○ ○ ○ ○
●	●	中央公民館	新町233-1	62-2305	○ ○ ○ ○ ○
●	●	総合保健施設	新町469-1	62-3436	○ ○ ○ ○ ○
●	●	歴史民俗資料館	新町233-1	62-3511	× ○ ○ ○ ○
●	●	森林交流館(真室川駅)	新町131-31	62-3099	○ ○ ○ ○ ×
●	●	防災センター	新町460	62-2078	× ○ ○ ○ ○
●	●	健康管理センター	新町126	64-1515	○ ○ ○ ○ ○
-	●	真室川公園	木ノ下1125-1	-	○ ○ ○ ○ ○
●	●	情報センター	新町126-11	62-4477	○ ○ ○ ○ ○
-	●	真室川中グラウンド	大沢5016-26	-	○ ○ ○ ○ ○
●	●	真室川中体育館	大沢5016-26	63-2121	○ ○ ○ ○ ○

施設種別	施設名	住所	電話番号(市外局番0233)	施設種別	施設名	住所	電話番号(市外局番0233)
警察	真室川駐在所	新町265-4	62-2155	福祉施設	悠悠	新町469-5	62-3431
警察	新庄警察署	新庄市新町5-19	22-0110	福祉施設	福寿荘	木ノ下1101-1	62-2396
消防	消防署北支署	新町126-3	62-2153	福祉施設	やすらぎ福祉センター	平岡1658-2	62-4778
消防	最上広域消防本部本署	新庄市金沢1279-1	22-7521	福祉施設	梅花苑	木ノ下1125-286	32-0505
病院	町立真室川病院	新町469-1	62-2211	福祉施設	ぱれっと	平岡1692-12	62-3003
病院	姉崎外科内科医院	新町125-3	62-2030	水位観測所	真室川水位観測所	新町字野田川原209-6(新橋)	-
役場	真室川町役場	新町124-4	62-2111	水位観測所	安久土水位観測所	安久土地内(高沢橋)	-
児童施設	たんぽぽこども園	新町376-2	62-4158	水位観測所	八千代橋水位観測所	大沢字以上沢向3836-1(八千代橋)	-
児童施設	やすらぎキッズハウス	平岡1692-13	62-3433				

真室川町ハザードマップ

発行 真室川町役場総務課 令和3年6月
〒999-5312 山形県最上郡真室川町大字新町124-4
☎0233-62-2111 (代)

⑩真室川地区2 安久土・宮沢・秋山・本町・元町・新橋通・木ノ下・栄町・末広町1～2・新町・新栄町・内町・梅の里団地1～2

避難情報と避難行動 町が発令する避難情報と、状況に応じた取るべき行動を5段階でお知らせします。

町が発令する避難情報	警戒レベル	状況	住民がとるべき行動
緊急安全確保 ※1	5	災害発生または切迫	命の危険 直ちに安全確保！
避難指示	4	災害のおそれ高い	危険な場所から全員避難
高齢者等避難	3	災害のおそれあり	危険な場所から高齢者等は避難 ※2
大雨・洪水注意報(気象庁)	2	気象状況悪化	自らの避難行動を確認
早期注意情報(気象庁)	1	今後気象状況悪化のおそれ	災害への心構えを高める

※1 町が災害の状況を確実に把握できるものではない等の理由から、警戒レベル5は必ず発令されるものではありません。
※2 警戒レベル3は、高齢者等以外の人も必要に応じ、普段の行動を見合わせ始めたり危険を感じたら自主的に避難するタイミングです。

非常時持ち出し品 避難時に持ち出す最低限必要なものです。すぐに持ち出せるようリュックサックなどにまとめて準備しておきましょう。

<input type="checkbox"/> 飲料水 <input type="checkbox"/> 非常食(乾パンなど) <input type="checkbox"/> 懐中電灯 <input type="checkbox"/> 携帯ラジオ <input type="checkbox"/> 健康保険証・運転免許証など	<input type="checkbox"/> マスク <input type="checkbox"/> 体温計 <input type="checkbox"/> 消毒液(石けん) <input type="checkbox"/> 携帯電話・充電器 <input type="checkbox"/> 家族の連絡先や写真(顔の確認)	<input type="checkbox"/> 軍手 <input type="checkbox"/> 雨具 <input type="checkbox"/> 厚底の運動靴 <input type="checkbox"/> 常備薬・服用中の薬・お薬手帳 <input type="checkbox"/> 障害・福祉・母子などの手帳	<input type="checkbox"/> 印鑑・預金通帳・カード類 <input type="checkbox"/> 財布・現金(硬貨も) <input type="checkbox"/> 眼鏡・コンタクトレンズ <input type="checkbox"/> 乾電池	<input type="checkbox"/> 生理用品 <input type="checkbox"/> 紙オムツ <input type="checkbox"/> 下着 <input type="checkbox"/> 衣類・防寒着 <input type="checkbox"/> 粉ミルク・哺乳瓶・おんが紐	<input type="checkbox"/> タオル類 <input type="checkbox"/> ティッシュ <input type="checkbox"/> 使い捨てカイロ <input type="checkbox"/> ビニール袋 <input type="checkbox"/> 筆記用具 <input type="checkbox"/> 腕時計	その他必要なもの (気づいたものを書いておきましょう)
--	--	--	--	--	--	---------------------------------------

洪水から身を守る 洪水の危険のある大きな河川や過去に洪水のあった河川では、大雨ではん濫した場合に想定される浸水範囲や深さが**浸水想定区域**として指定されています。

もしも逃げ遅れて避難先への移動が危険な場合は？

- すでに浸水していたり風が非常に強いときは、無理に移動すると危険です。
- 近所で崩落などの危険がない安全な高台へ避難しましょう。
- 近所のコンクリート造などの丈夫な建物や自宅の2階以上へ避難しましょう。

洪水浸水想定区域は水防法による次の調査結果に基づく。
・鮎川・真室川(山形県管理区間)：想定し得る最大規模での降雨量による結果(平成31年指定)。
・鮎川・真室川・金山川(国土交通省新庄河川事務所管理区間)：想定し得る最大規模での降雨量による結果(平成29年指定)。
ため池の破堤による被害想定区域は、山形県より提供されたデータに基づく。



土砂災害から身を守る 土砂災害の危険がある場所に人家がある場合は土砂災害警戒区域・土砂災害特別警戒区域が指定されています。

土石流

- 川がにごり流木がまじる
- 雨は降り続けているのに川の水位が下がる(土砂などによるせき止め)
- 山鳴りがする

地すべり

- 沢や井戸の水にごる
- 地割れができる
- 斜面から水が噴出する

がけ崩れ

- がけから小石がおちてくる
- がけから水が湧き出る
- がけに割れ目が見える

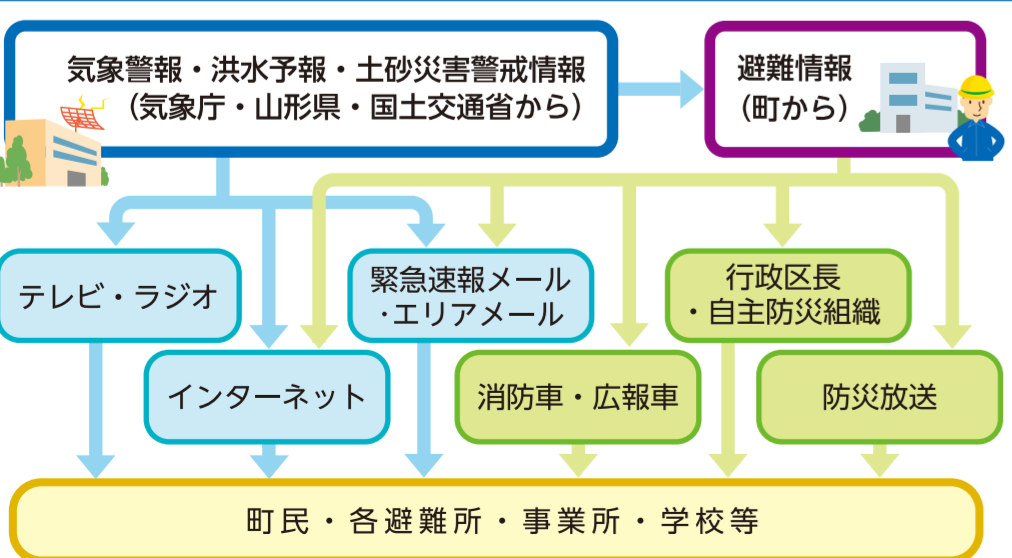
もしも逃げ遅れて避難先への移動が危険な場合は？

- 近くにあるコンクリート造など丈夫な建物の2階以上へ避難しましょう。
- 丈夫な建物がない場合、もし土砂災害警戒区域内にいる時は区域外へ避難しましょう。
- 屋外に出られない場合は、自宅のできるだけ上の階で、がけや川から離れた部屋に避難しましょう。

災害に備える・避難時の心得 災害が起きたときに備えて日頃から準備しておきましょう。

- 家族で話し合みましょう**
災害時の家族の集合場所や連絡先・安否の確認方法を家族で話し合い、メモに書いておきましょう。
- 避難先や避難経路の確認をしましょう**
地図上で自宅や職場から避難先までのルートを確認しましょう。また途中に危険箇所がないか確認をしましょう。
- 近所や地域の方とお互いに協力しましょう**
特に家族や近所に要配慮の方がいる場合は、地域で災害時の連絡や避難方法などを相談しておきましょう。
- 非常時持ち出し品を準備しましょう**
非常時の持出品を準備しましょう。また中身を定期的に点検・交換しましょう。
- 避難を開始する前に**
コンロ・ストーブの火元やガス栓、電気のブレーカーを閉じましょう。また、できるだけ2人以上で行動しましょう。
- 車による避難は要注意**
移動開始が遅いと予期せぬ通行止めや渋滞で災害に巻き込まれる危険もあります。徒歩移動や、車での移動が必要な方は早めに避難しましょう。

災害情報・避難情報の伝達方法



警報や避難情報がなくても、異常な降雨や土砂災害の前兆現象などの危険を感じたときには、速やかに安全な場所に避難しましょう。

災害に関する情報の入手

ラジオやテレビ、防災放送や町の広報車のほかに以下から情報を入手できます。

- 防災放送確認ダイヤル 62-3388** 防災放送の内容を電話で確認できます。放送された内容は5時間保存されます。
- 緊急速報メール** 町内ではその地区の災害・避難情報が緊急速報メールで自動配信されます。
- 地上デジタル放送** NHK総合(dボタン)▶安全情報・お知らせ 気象情報・注意報や避難指示の発令状況、避難所の開設のほか、河川の水位や雨量等の情報を確認できます。
- インターネット** 真室川町役場 <https://www.town.mamurogawa.yamagata.jp/> 避難情報や災害時の生活情報を確認できます。
山形県 河川・砂防情報 <http://www.kasen.pref.yamagata.jp/> 河川の洪水・水位・雨量情報・土砂災害の恐れがある区域を確認できます。

わが家の防災メモ

わが家の避難所	家族の名前・連絡先・電話番号・血液型など
家族の集合場所	

災害用伝言ダイヤル171

災害発生時、電話がつながりにくい場合に提供される声の伝言板です。

171にダイヤルする

[録音] 1 を押す [再生] 2 を押す

自宅の電話番号を市外局番からダイヤル

メッセージを録音します メッセージを再生します

※詳しくは局番なしの「116」か、インターネットサイト (<https://www.ntt-east.co.jp/saigai/index.html>) で確認してください。